




Схема № 993

размещения на карте муниципального образования город Норильск
в масштабе 1:2000 площадки накопления твердых коммунальных отходов (ТКО)

Организация-собственник: ЗФ ПАО «ГМК «Норильский никель», структурное подразделение – Специализированное предприятие горной техники.

Адрес размещения площадки накопления ТКО: Красноярский край, г. Норильск, район Центральный, территория промышленной зоны основной площадки рудника «Кайерканский» шахты «Ангидрит», 1, ПУРСО СДО №7 (внутри производственного помещения).




- А** - место установки площадки накопления ТКО, на территории промышленной зоны. Площадка накопления ТКО находится внутри производственного помещения. Расстояние до жилой зоны города Норильск 3,4 км.
- Б** - нежилое производственное помещение с административно-производственными помещениями (Цех ПУРСО СДО №7)
-  - расстояние 10 м в восточном направлении до источников водоснабжения и водопроводов питьевого назначения
-  - источник водоснабжения и водопровод питьевого назначения

Количество контейнеров, установленных на площадке накопления ТКО – 1 шт.

Объем одного контейнера, установленного на площадке накопления ТКО – 1,00 м³.

Главный инженер СПГТ
ЗФ ПАО «ГМК «Норильский никель»


А.В. Онуфриенко